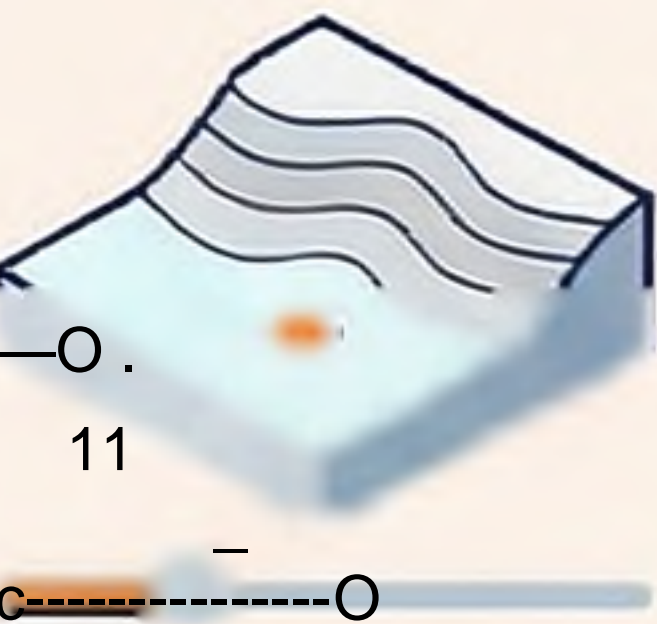


Funciones Clave: Módulo de Curvas de Nivel (CUR) en TopoCal

Guía rápida sobre los comandos principales y capacidades del módulo CUR de TopoCal, totalmente dependiente del Modelo Digital del Terreno (MDT) y actualizado automáticamente.

CREACIÓN Y GESTIÓN BÁSICA



Generación de Curvado

Crea las curvas de nivel definiendo equidlatancias y colores para curvas finas y maestras (RF-CUR01).



Eliminación Completa

Borra todas las curvas de nivel que han sido generadas en el dibujo actual (RF-CUR20).

ETIQUETADO DE COTAS

Rotulación Manual y Automática

Etiqueta las cotas a lo largo de una línea (manual) o en todo el dibujo ^automático) (RF-CUR10, F-CUR11).



Conversión a Polilínea

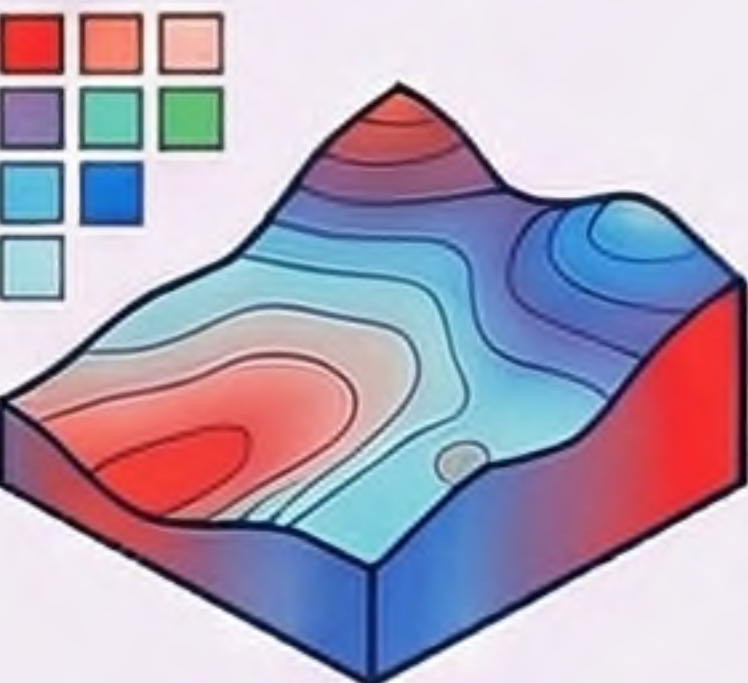
Transforma una curva de nivel seleccionada en una entidad de polilínea editable para otros usos (RF-CUR30).

VISUALIZACIÓN Y ESTILO



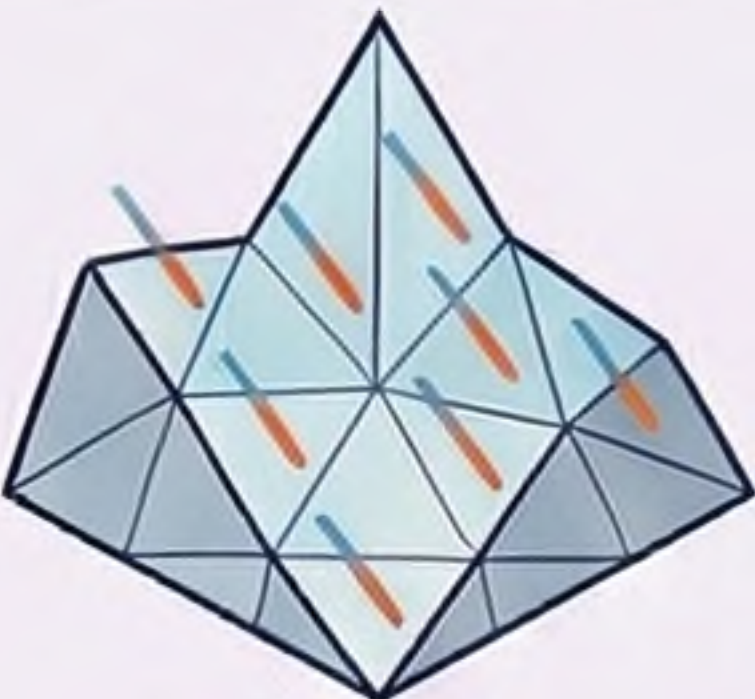
Suavizado vs. Rápido

Alterna entre curvas suavizadas (más precisas) y sin suavizar (más rápidas de procesar) (RF-CUR52, RF-CUR33).



Control de Relleno y Color

Activa rellenos con colores degradados, o en rojo/azul para visualizar cotas positivas/negativas (RF-CUR54, RF-CUR55).



Indicadores de Pendiente

Dibuja flechas sobre cada triángulo del MDT para indicar la dirección de la máxima pendiente (RF-CUR51).

PROPIEDADES Y DATOS



Consulta de Datos

Muestra toda la información y valores de una curva de nivel específica al seleccionarla (RF-CUR31)..



Configuración Central

Accede al cuadro de diálogo principal para editar todas las propiedades del curvado (RF-CUR99).