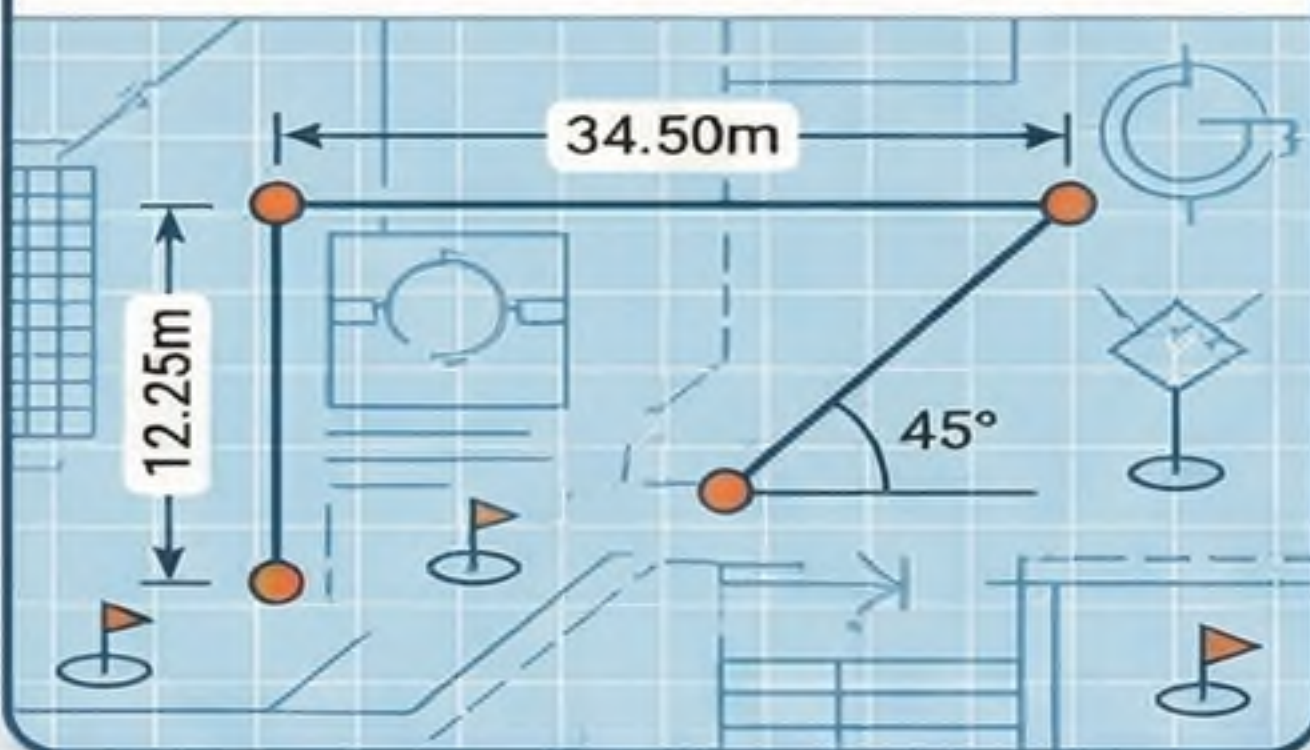


# Guía Visual del Módulo Acotar de TopoCal

El módulo Acotar (ACO) de TopoCal es un conjunto de 35 comandos diseñado para crear, editar y gestionar todas las anotaciones y mediciones en un dibujo. Permite un control total sobre las dimensiones de distancia, ángulos y coordenadas para documentar proyectos de forma precisa.

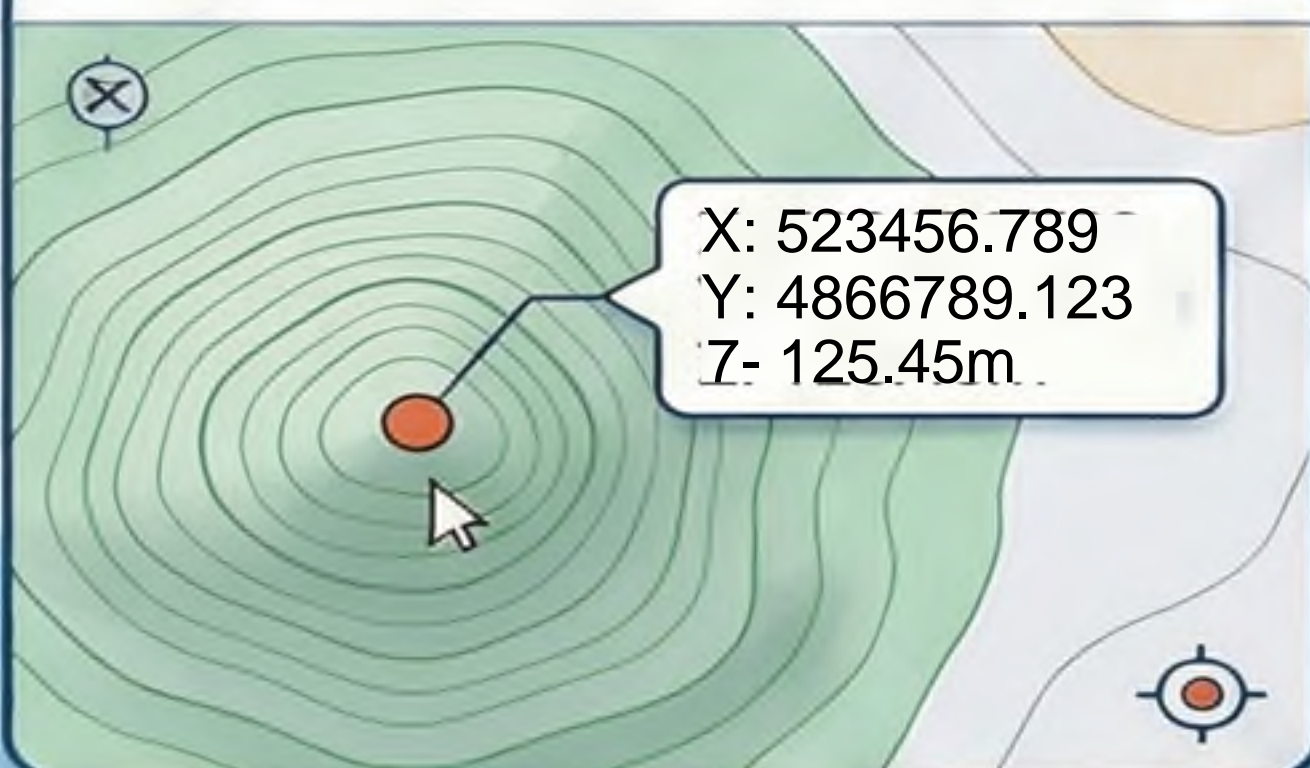
## Creación de Acotaciones

### Mide Distancias y Ángulos



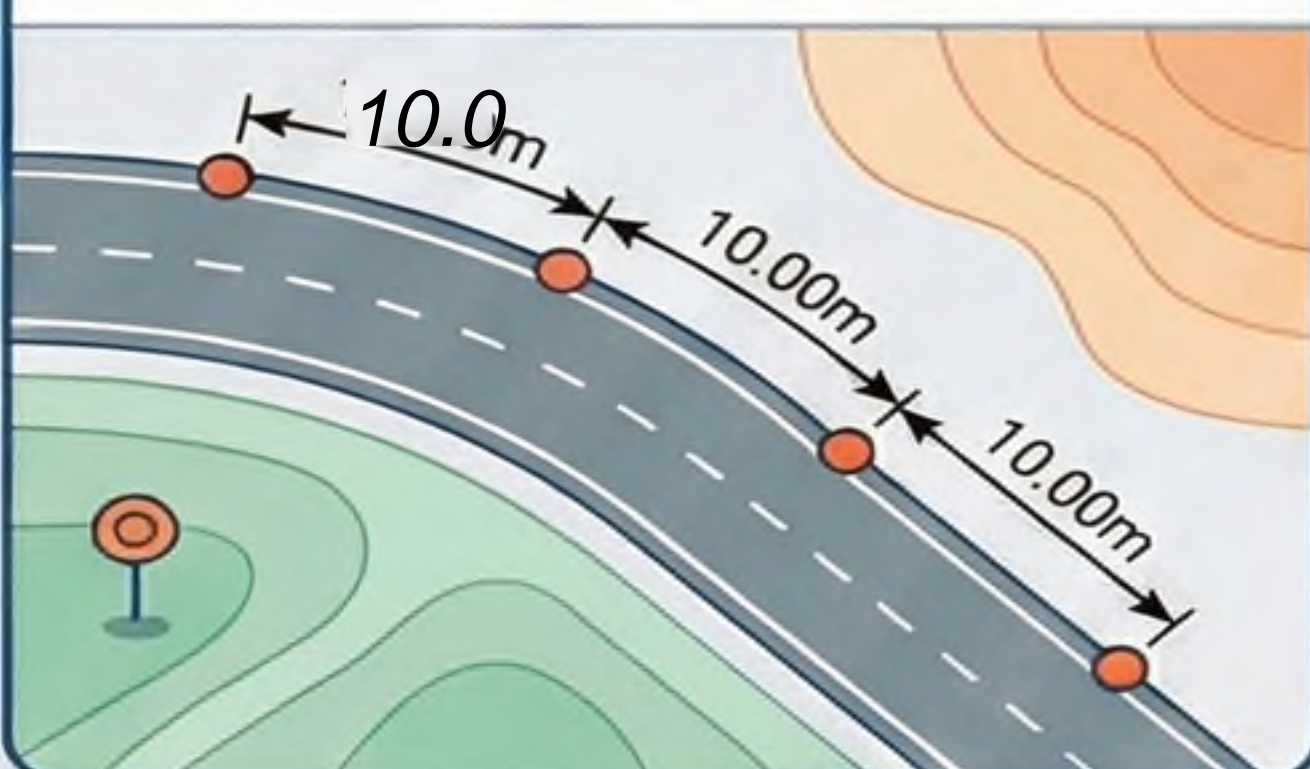
Crea acotaciones alineadas, horizontales, verticales o angulares para medir distancias y ángulos entre puntos.

### Rotula Coordenadas (X, Y, Z)



Etiqueta automáticamente los valores de coordenadas X,Y,Zo XY de cualquier punto en el dibujo.

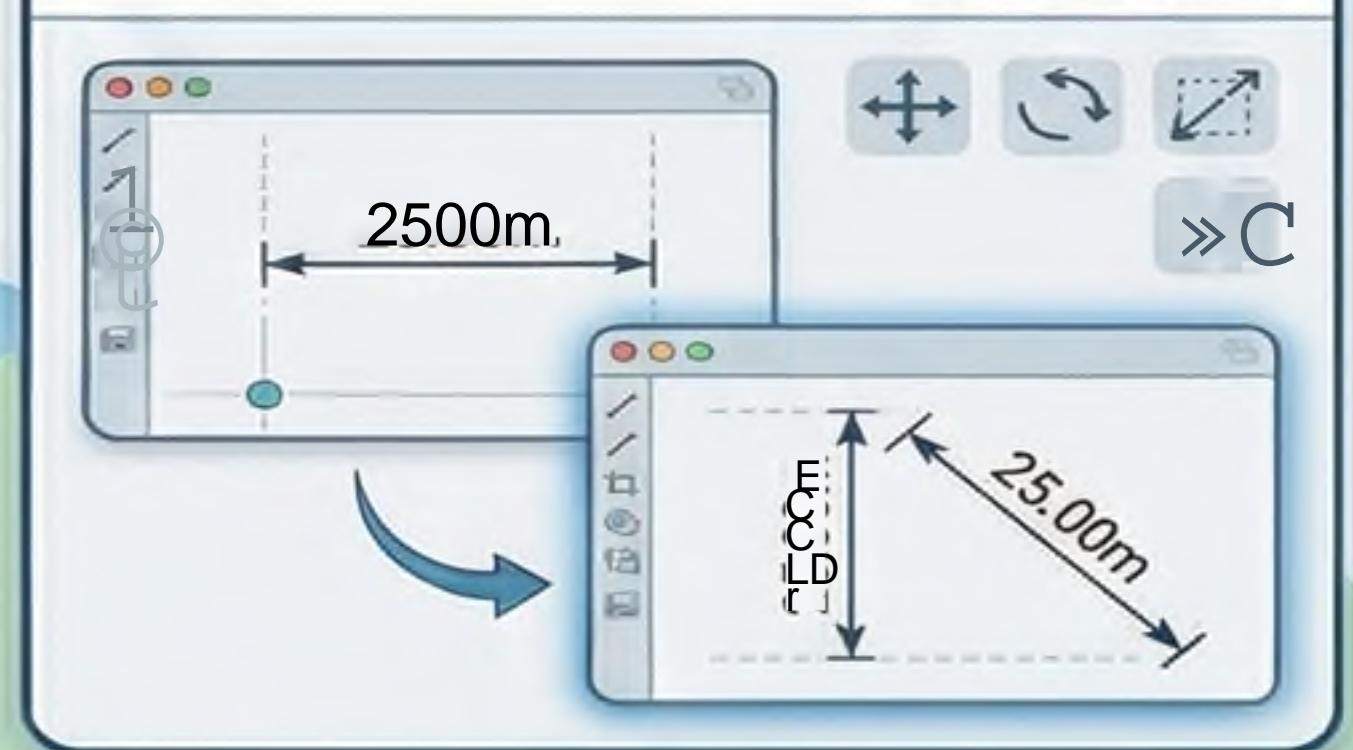
### Acota en Serie



Genera rápidamente acotaciones continuas o con un origen común para medir múltiples puntos alineados.

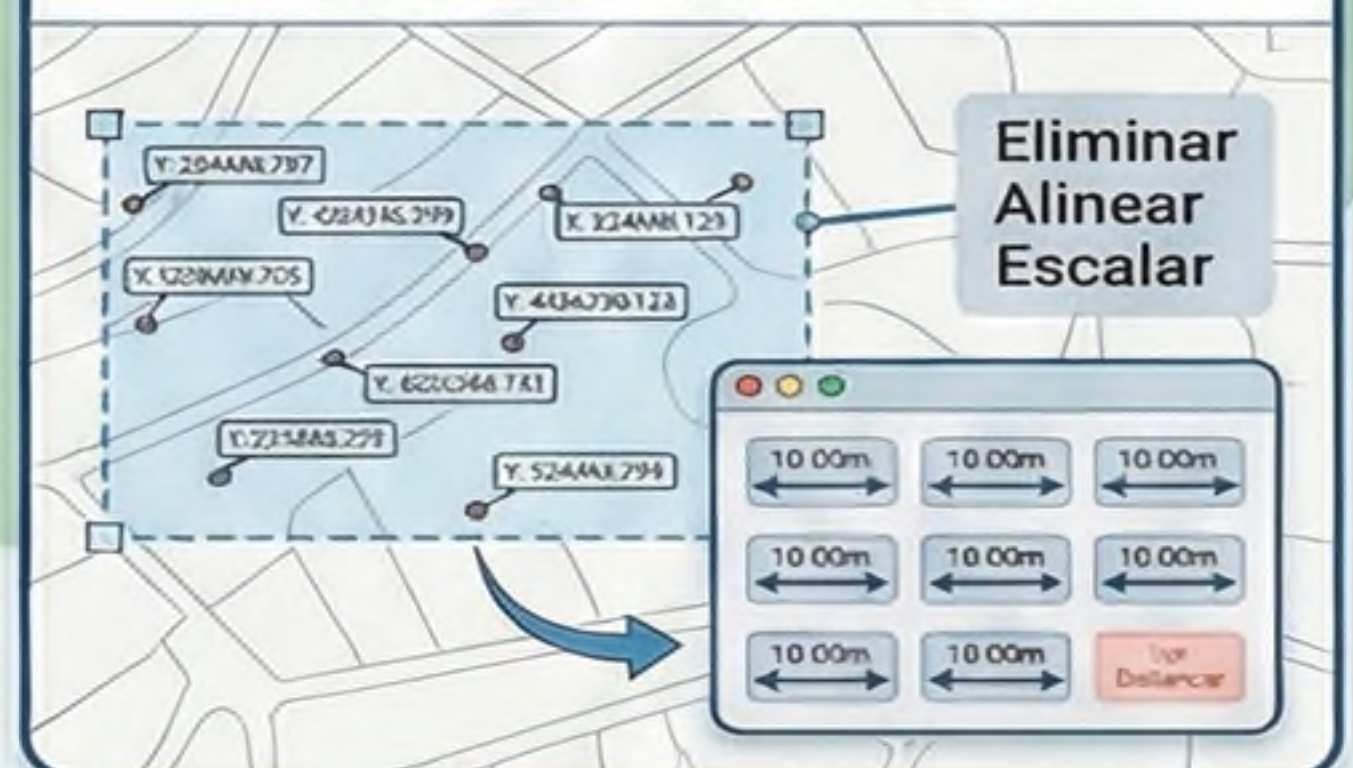
## Edición y Gestión

### Edita y Modifica con Precisión



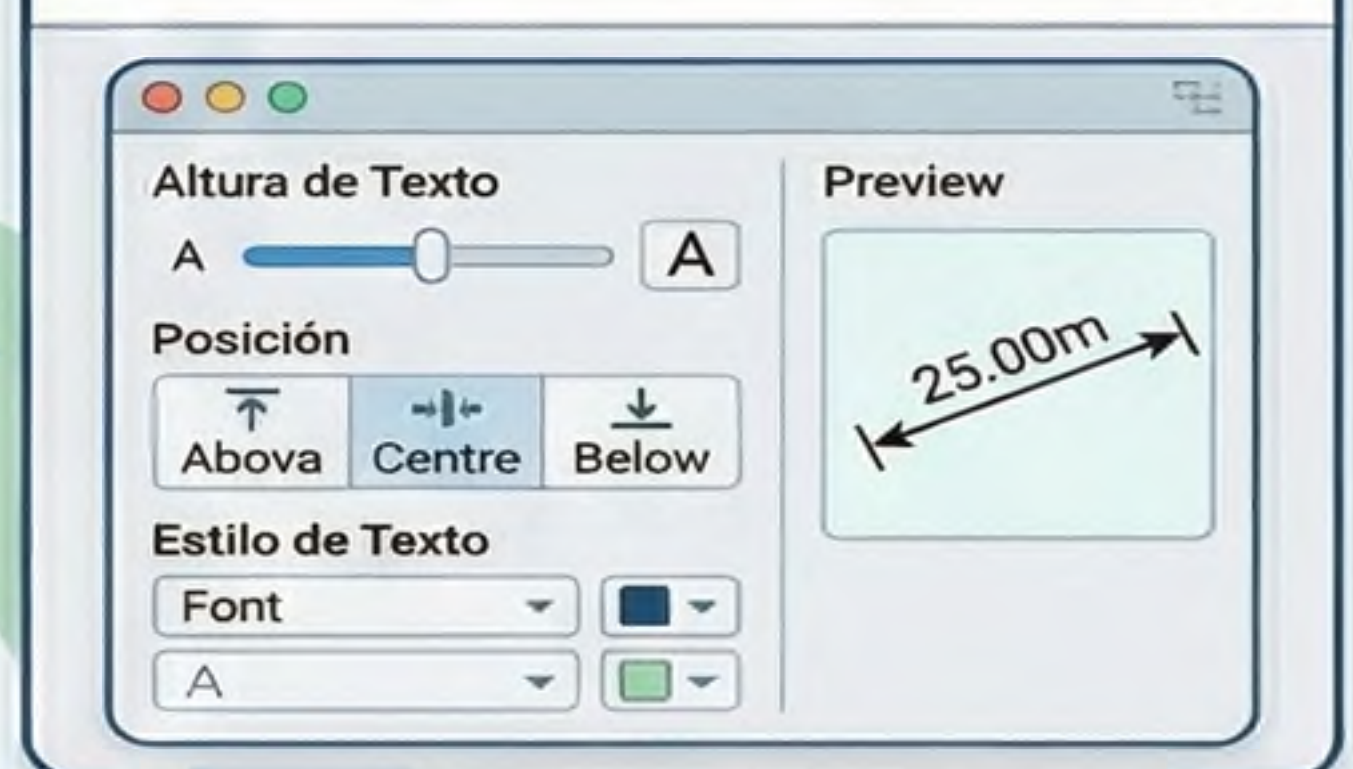
Mueve, gira, escala O aplica simetría a cualquier acotación de forma gráfica e intuitiva.

### Gestiona por Lotes



Elimina, alinea O escala acotaciones de forma masiva por selección, por capa o en todo el dibujo.

### Personaliza tus Propiedades



Configura los valores por defecto (altura, posición, texto) para todas las nuevas acotaciones que crees.