

# Domina tu Espacio de Trabajo en TopoCal 2025: Guía Rápida del Módulo VER

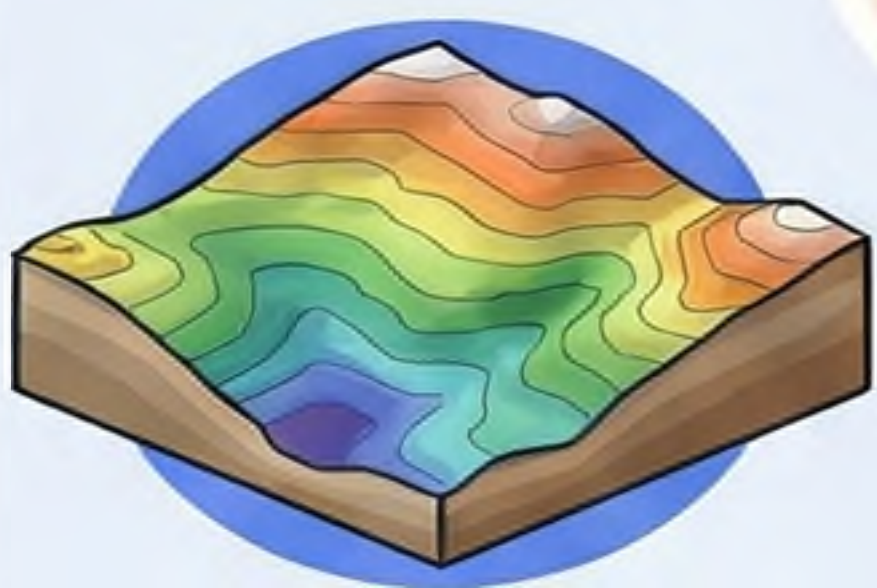
Centro de control visual para interacción, navegación y personalización en TopoCal 2025, optimizando el flujo de trabajo con 49 comandos esenciales.

### Visualización y Navegación Esencial



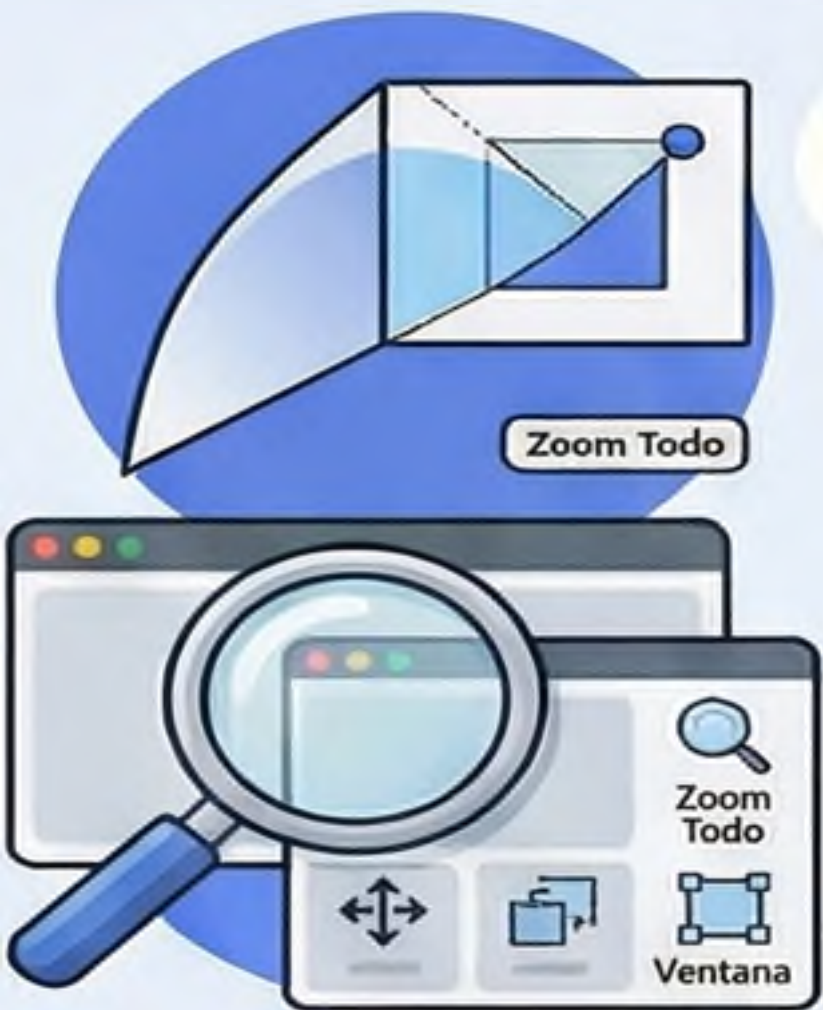
#### Transforma tu vista con la Visión 3D

Convierte el editor de 2D a 3D para rotar, ampliar y seleccionar entidades tridimensionalmente.



#### Analiza el terreno con Renderizado

Activa el sombreado del Modelo Digital del Terreno (MDT) para visualizar las pendientes.



#### Usa los Comandos de Zoom clave

Utiliza atajos como F2 (Zoom Todo) o herramientas de ventana para navegar con agilidad.

### Selección y Control del Dibujo



#### Captura de Entidades precisa

Selecciona elementos mediante ventanas rectangulares, giradas o por puntos dentro de un polígono.



#### Activa Escalas Gráficas de referencia

Muestra escalas dinámicas en los ejes X/Y (Atajo: E) o por cotas (Z) para una referencia visual constante.



#### Domina el Desplazamiento del dibujo

Mueve tu vista con el ratón, por porcentajes fijos o por página completa para una navegación exacta.




### Personalización de la Interfaz



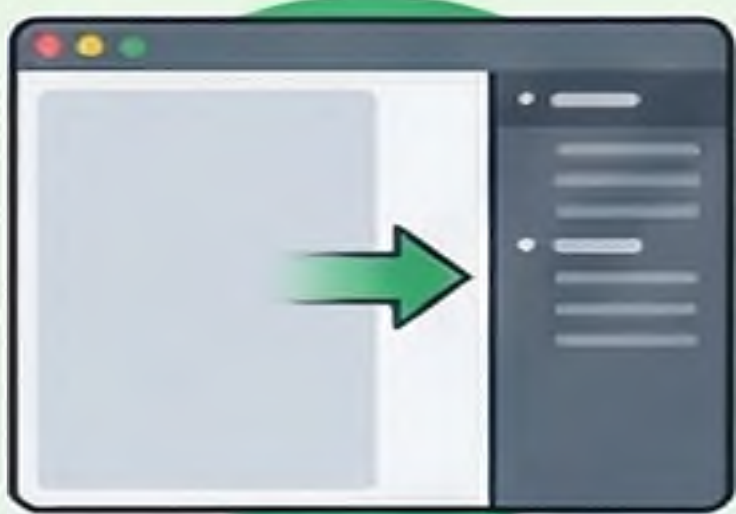
#### Gestiona tus Barras de Iconos

Activa, desactiva y edita las barras de herramientas para adaptar el espacio de trabajo a tus necesidades.



#### Controla la Captura de Referencias (Atajo: F3)

Activa o desactiva la captura automática de entidades cercanas para dibujar con mayor libertad o precisión.



#### Muestra u oculta el Menú Lateral (Atajo: F4)

Maximiza tu área de dibujo ocultando o mostrando el panel de herramientas principal.