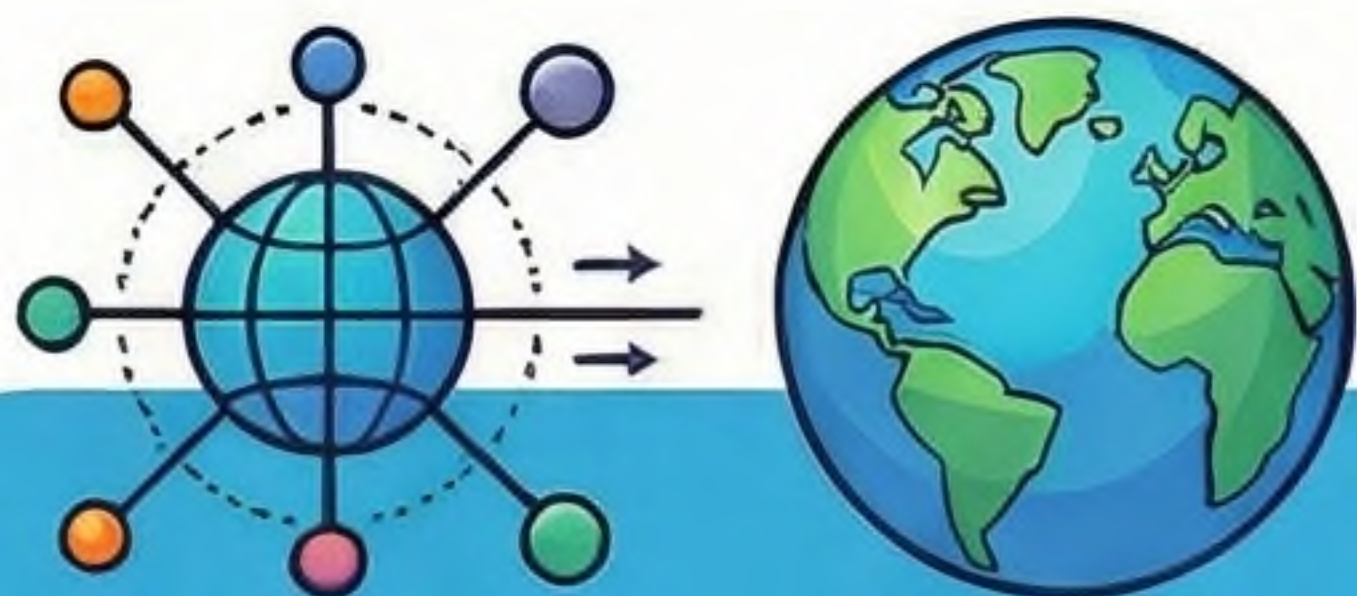




TopoCal: Solución Integral para Cálculo Topográfico



POTENTE GESTIÓN DE DATOS Y VISUALIZACIÓN

MODELADO AVANZADO Y PROYECTOS DE INGENIERÍA



Importación Flexible de Nubes de Puntos

Lee ficheros ASCII con datos separados por comas, espacios o columnas personalizables.



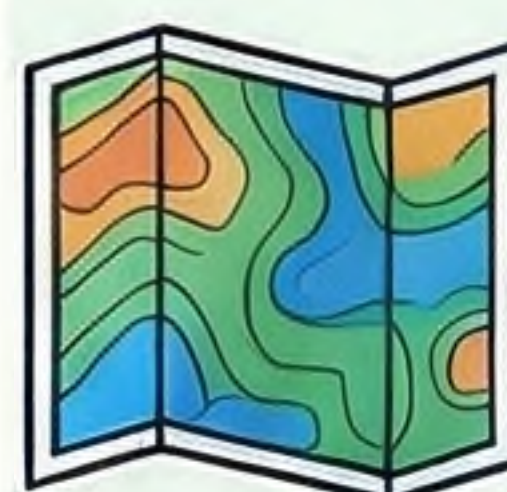
Interoperabilidad con CAD y Google Earth

Exporta fácilmente tus proyectos a formatos estándar como DXF y KML.



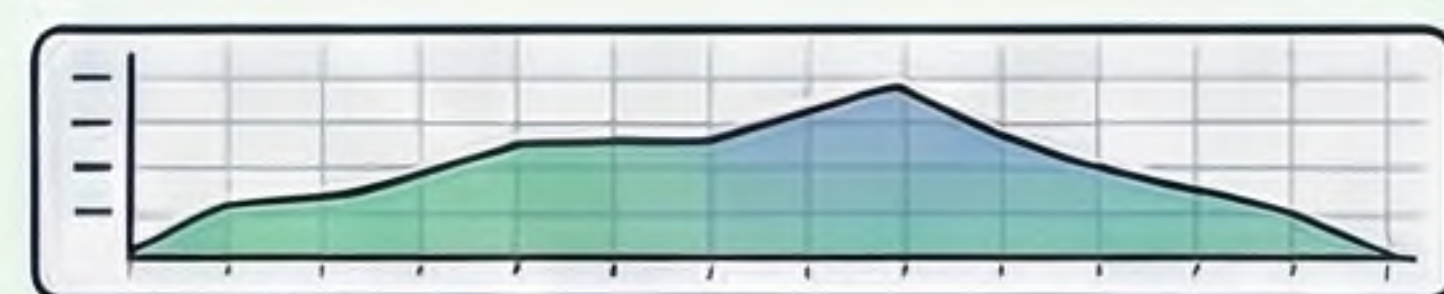
Visualización 3D Interactiva

Orbita el modelo y exagera la cota Z para analizar terrenos con poco relieve.



Crea Modelos Digitales del Terreno (MDT)

Genera triangulaciones y curvas de nivel automáticas, con y sin suavizado.



Analiza Perfiles y Secciones

Extrae perfiles longitudinales y transversales rápidamente a partir del MDT o una polilínea.



Calcula Movimientos de Tierras

Realiza cubicaciones, cajeos de sección tipo y compensación de desmontes y terraplenes.

